midialand

SÃO JOSÉ DOS PINHAIS

INVENTÁRIO DE PAINÉIS | **2023**

A Midialand já nasceu gigante, como o OOH.

E o plano é expandir sempre: em parcerias, inventário e criatividade. Estamos presentes em Curitiba, São José dos Pinhais e Porto Alegre com soluções de mídia em grandes formatos, mídia embarcada e mobiliário urbano.

PAINÉIS
faces estáticas e digitais

TV DO ÔNIBUS
telas digitais

MUB ESTAÇÕES
telas digitais

+ de 100 milhões de impactos mensais

E muito cliente satisfeito.

Direcionamento inteligente de audiência. Alcance otimizado. Oportunidades multimídia.

OOH é geográfico. A plataforma onde você anuncia faz toda a diferença no resultado da sua campanha. Para otimizar seu orçamento atingindo o público certo, no momento certo e com as mídias certas, a Midialand conta com as ferramentas de inteligência e geolocalização mais avançadas do planeta.

MONUMENTAL

CÓDIGO
SJP3001A1



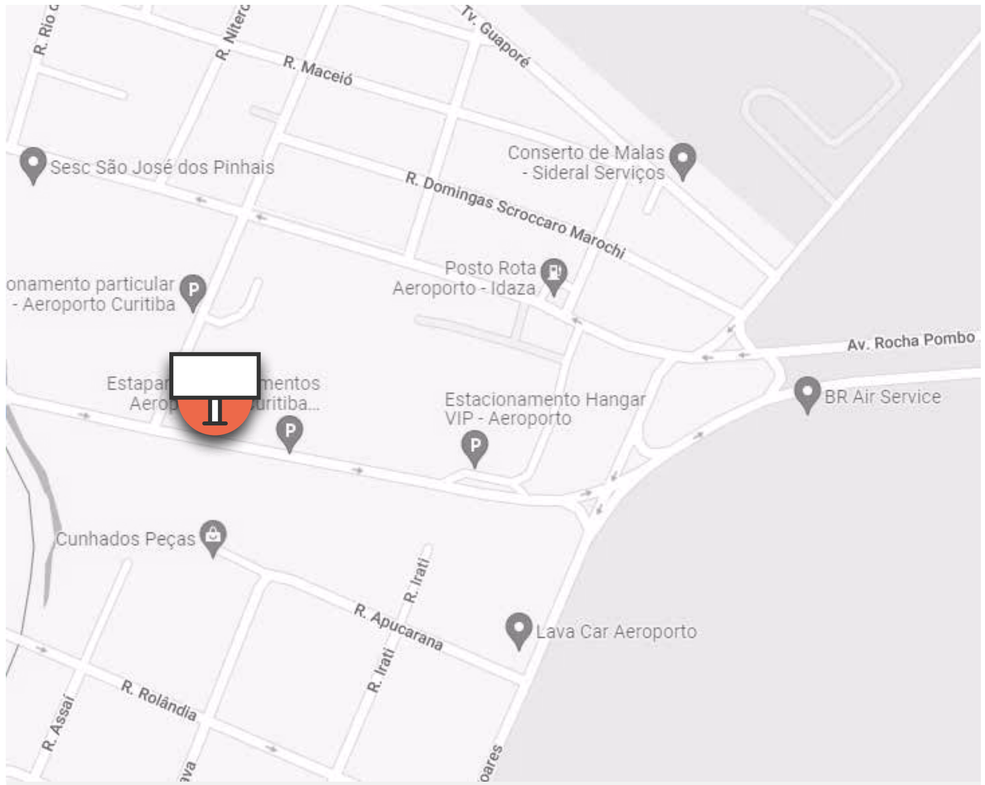

DESCRIÇÃO

Painel com excelente visibilidade localizado na principal via de acesso ao Aeroporto.

POSSIBILIDADE DE IMPACTO POR SEMANA

414.887 pessoas*

* Dados: Onmaps - Geofusion

Av. José Paulo Lepinski, 415

Sentido Aeroporto

15,00m x 10,00m

Iluminação Frontlight

PROJETO ESPECIAL

CÓDIGO
SJP3002A1 / SJP3002B1 / SJP3002C1



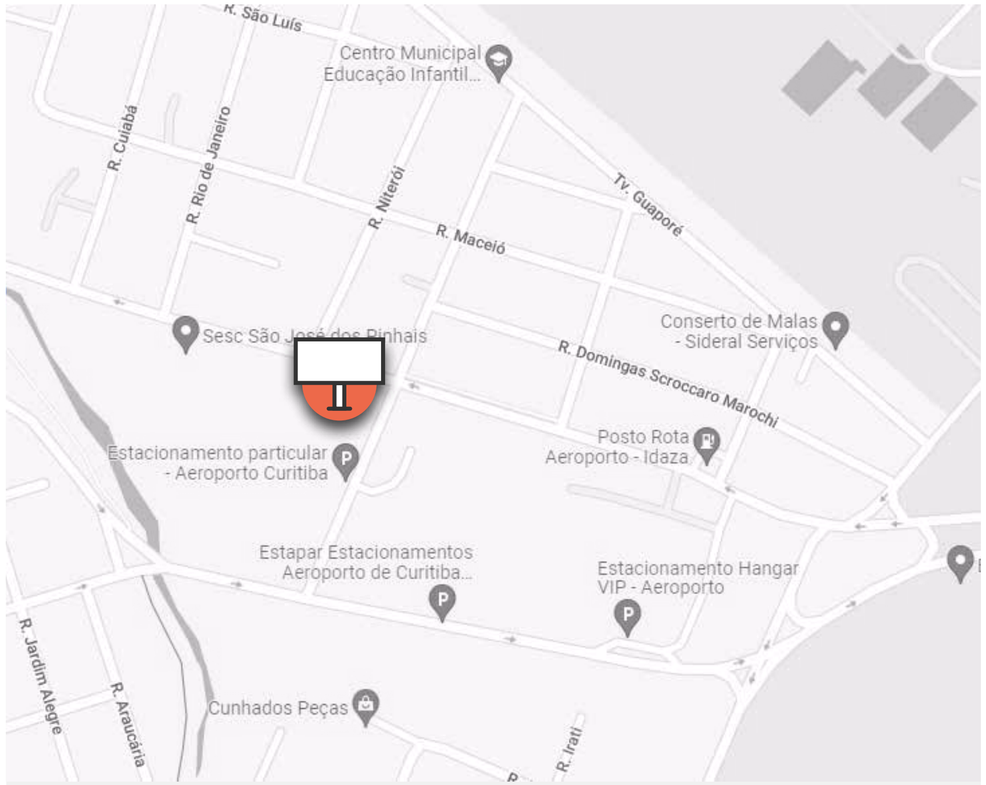

DESCRIÇÃO

Painel com excelente visibilidade e via de fluxo intenso de automóveis. Saída do Aeroporto Internacional Afonso Pena.

POSSIBILIDADE DE IMPACTO POR SEMANA

391.939 pessoas*

* Dados: Onmaps - Geofusion

Av. Rocha Pombo x R. Manoel Nogueira Machado, s/n

Sentido Curitiba

9,00m x 4,00m

Iluminação Frontlight

CLASSIC

CÓDIGO
SJP3003A1

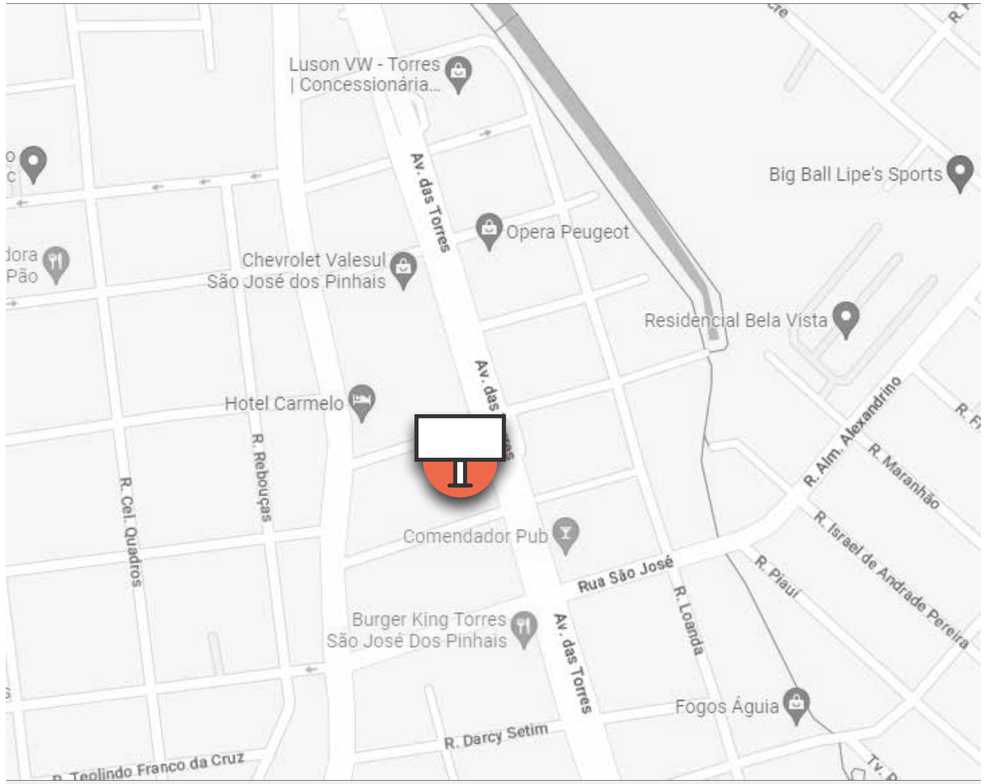

DESCRIÇÃO

Via de fluxo intenso, acesso a Curitiba, região com grande concentração de comércios de automóveis e restaurantes.

POSSIBILIDADE DE IMPACTO POR SEMANA

378.845 pessoas*

* Dados: Onmaps - Geofusion

- Av. das Torres x Rua Colorado
- Sentido Curitiba
- 9,00m x 4,00m
- Iluminação Frontlight

CLASSIC

CÓDIGO
SJP3003A2

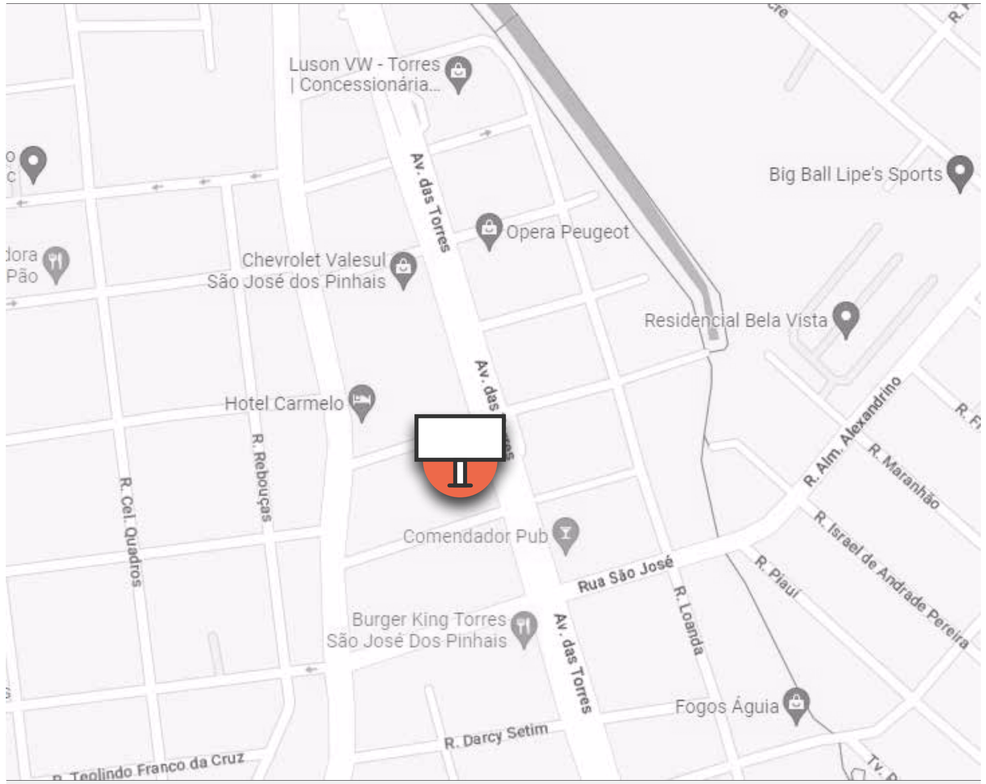

DESCRIÇÃO

Via de fluxo intenso, acesso ao aeroporto e saída para Santa Catarina, região com grande concentração de comércios de automóveis.

POSSIBILIDADE DE IMPACTO POR SEMANA

378.845 pessoas*

* Dados: Onmaps - Geofusion

- Av. das Torres x Rua Colorado
- Sentido São José dos Pinhais
- 9,00m x 4,00m
- Iluminação Frontlight

MONUMENTAL

CÓDIGO
SJP3004A1



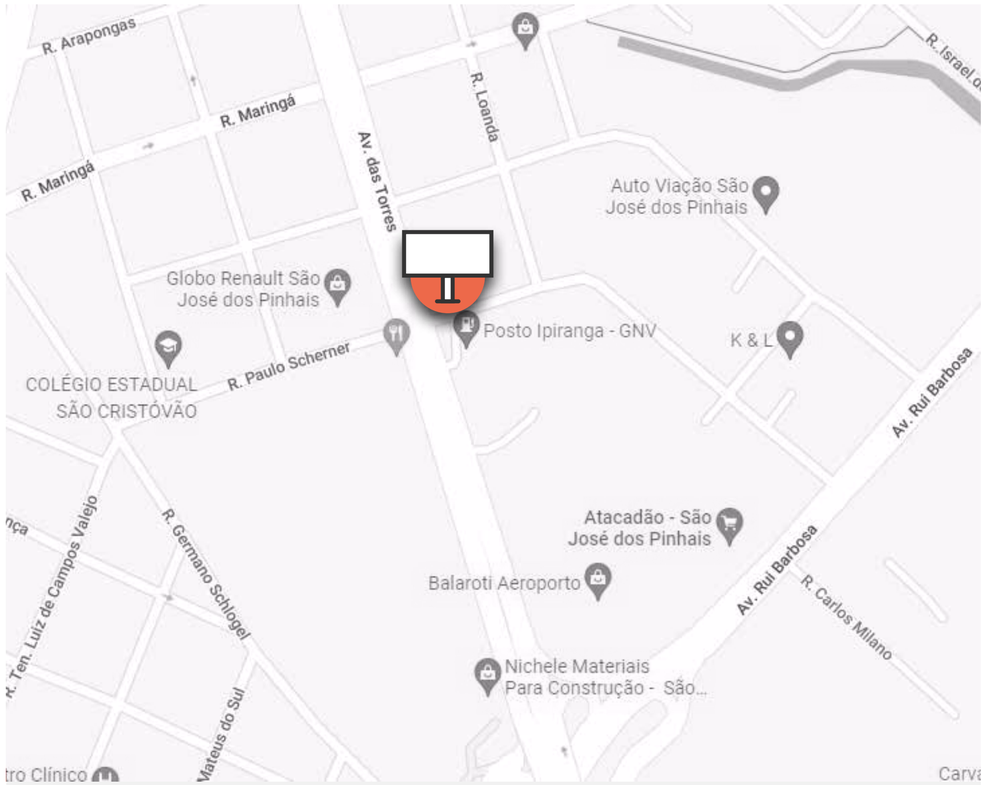

DESCRIÇÃO

Via de fluxo intenso, acesso ao aeroporto e saída para Santa Catarina, região com grande concentração de comércios de automóveis.

POSSIBILIDADE DE IMPACTO POR SEMANA

495.507 pessoas*

* Dados: Onmaps - Geofusion

Av. das Torres, 2535

Sentido Aeroporto

27,00m x 4,00m

Iluminação Frontlight

MONUMENTAL

CÓDIGO
SJP3004B1



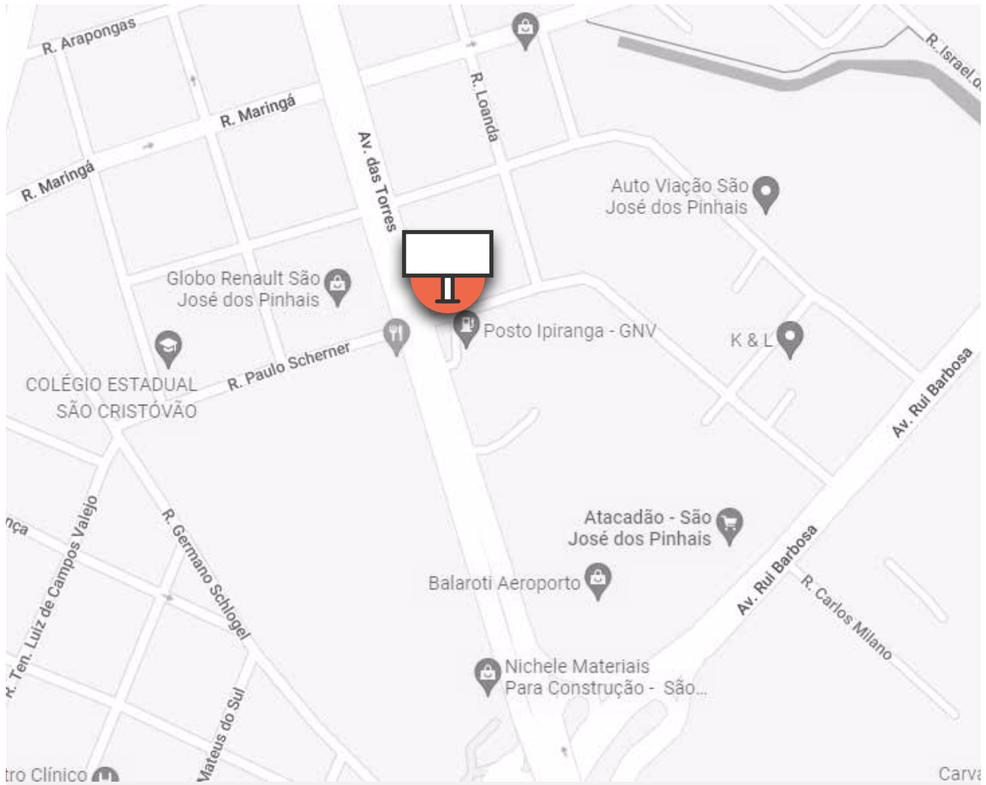

DESCRIÇÃO

Via de fluxo intenso, acesso a Curitiba, região com grande concentração de comércios de automóveis e restaurantes.

POSSIBILIDADE DE IMPACTO POR SEMANA

495.507 pessoas*

* Dados: Onmaps - Geofusion

Av. das Torres, 2535

Sentido Curitiba

27,00m x 4,00m

Iluminação Frontlight

MONUMENTAL

CÓDIGO
SJP3005A1



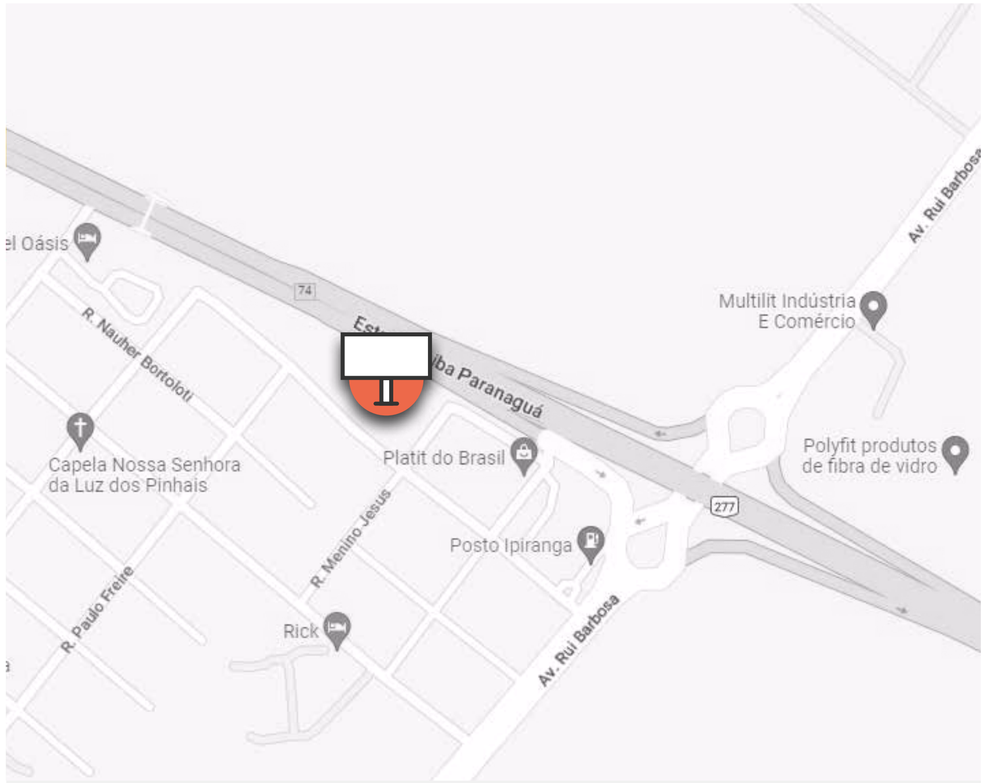

DESCRIÇÃO

Via de acesso ao Litoral, painel com excelente visibilidade, próximo a Av. Rui Barbosa. Região de indústrias e montadoras.

POSSIBILIDADE DE IMPACTO POR SEMANA

352.777 pessoas*

* Dados: Onmaps - Geofusion

BR 277, Km 70

Sentido Litoral

20,00m x 8,00m

Sem Iluminação

CLASSIC

CÓDIGO
SJP3008A1



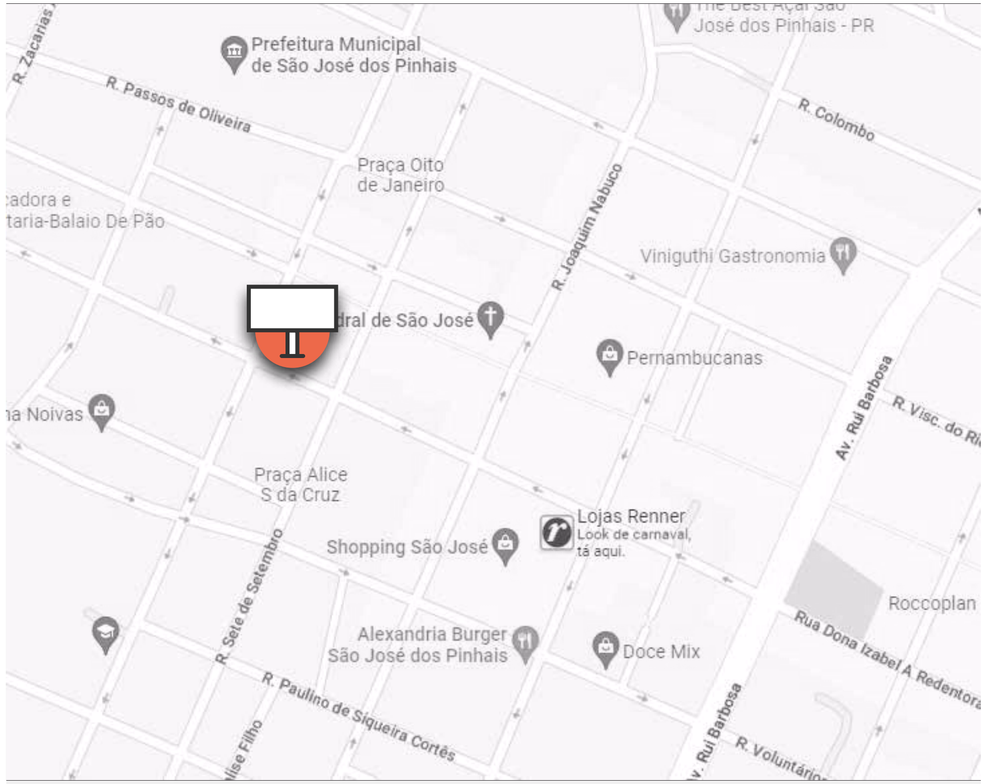

DESCRIÇÃO

Via de fluxo intenso, região central de São José dos Pinhais, próximo ao Shopping São José, acesso ao Boqueirão.

POSSIBILIDADE DE IMPACTO POR SEMANA

341.357 pessoas*

* Dados: Onmaps - Geofusion

Rua Izabel A. Redentora, 1185 x R. Scharfenberg de Quadros

Sentido Curitiba

6,00m x 3,00m

Iluminação Frontlight

PROJETO ESPECIAL

CÓDIGO
SJP3010A1 / SJP3010A2

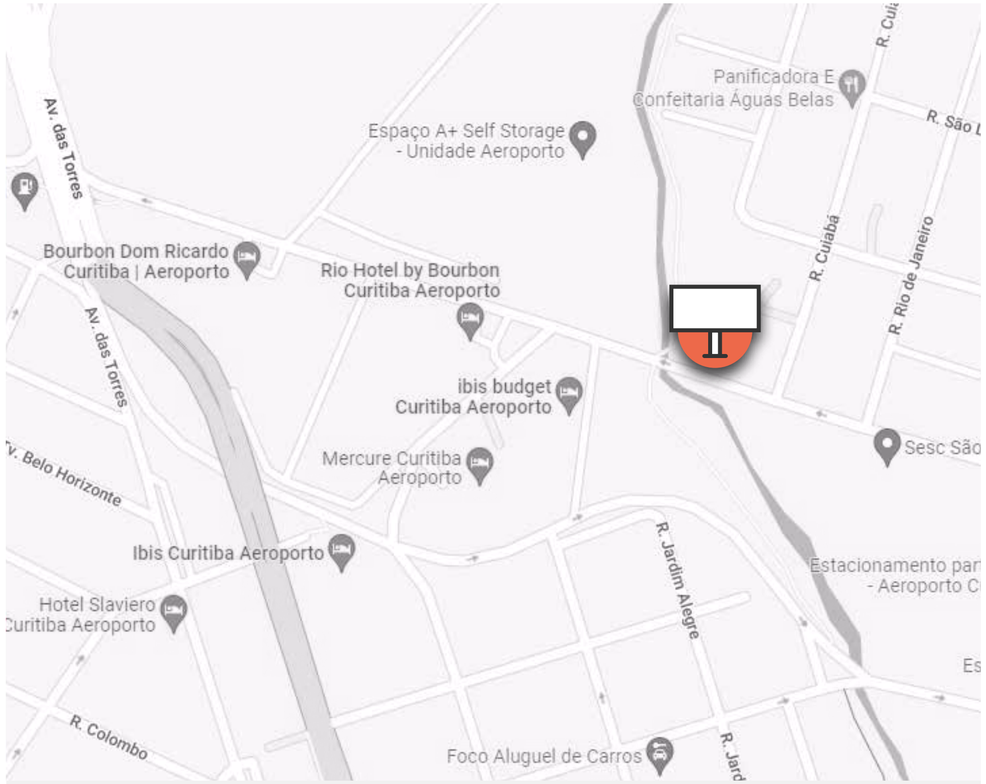

DESCRIÇÃO

Via de fluxo intenso, saída do Aeroporto, acesso a Curitiba e Centro de São José dos Pinhais. Região com ampla oferta hoteleira e serviços.

POSSIBILIDADE DE IMPACTO POR SEMANA

390.882 pessoas*

* Dados: Onmaps - Geofusion

Avenida Rocha Pombo, 2847

Sentido Curitiba

9,00m x 4,00m

Iluminação Frontlight

MONUMENTAL

CÓDIGO
SJP3011A1

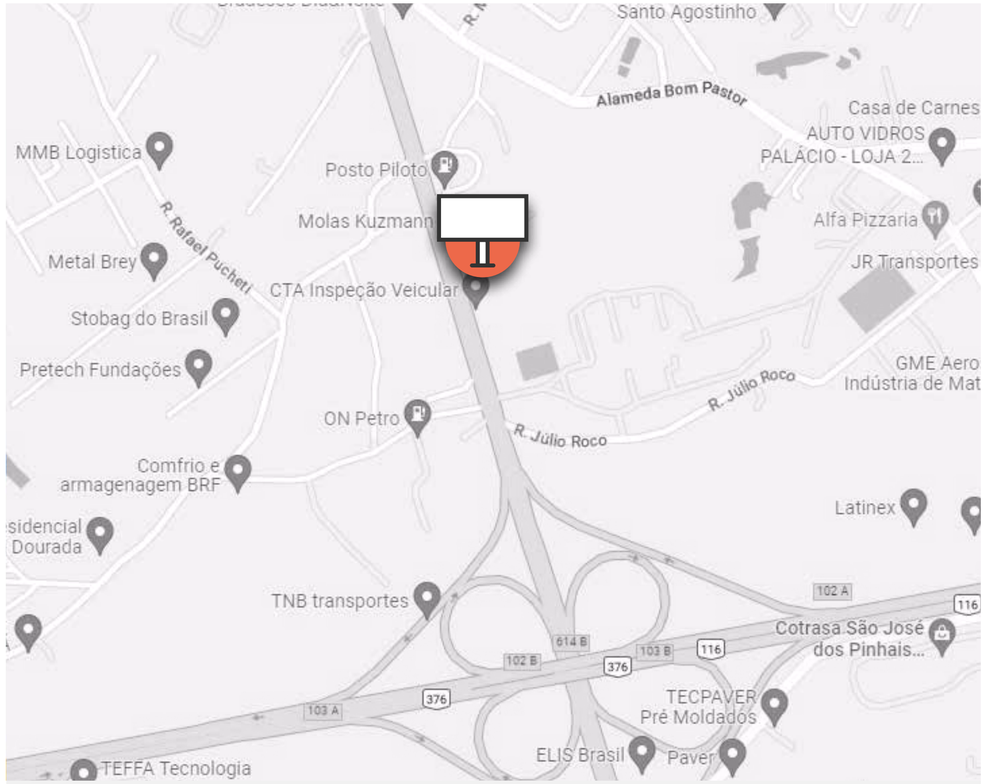

DESCRIÇÃO

Painel localizado em uma das principais rodovias de acesso a Curitiba, próximo de fábricas do ramo automobilístico e acesso ao aeroporto.

POSSIBILIDADE DE IMPACTO POR SEMANA

279.009 pessoas*

* Dados: Onmaps - Geofusion

BR 376 Km 14, 335

Sentido Curitiba

12,00m x 4,00m

Iluminação Frontlight

MONUMENTAL

CÓDIGO
SJP3011A2



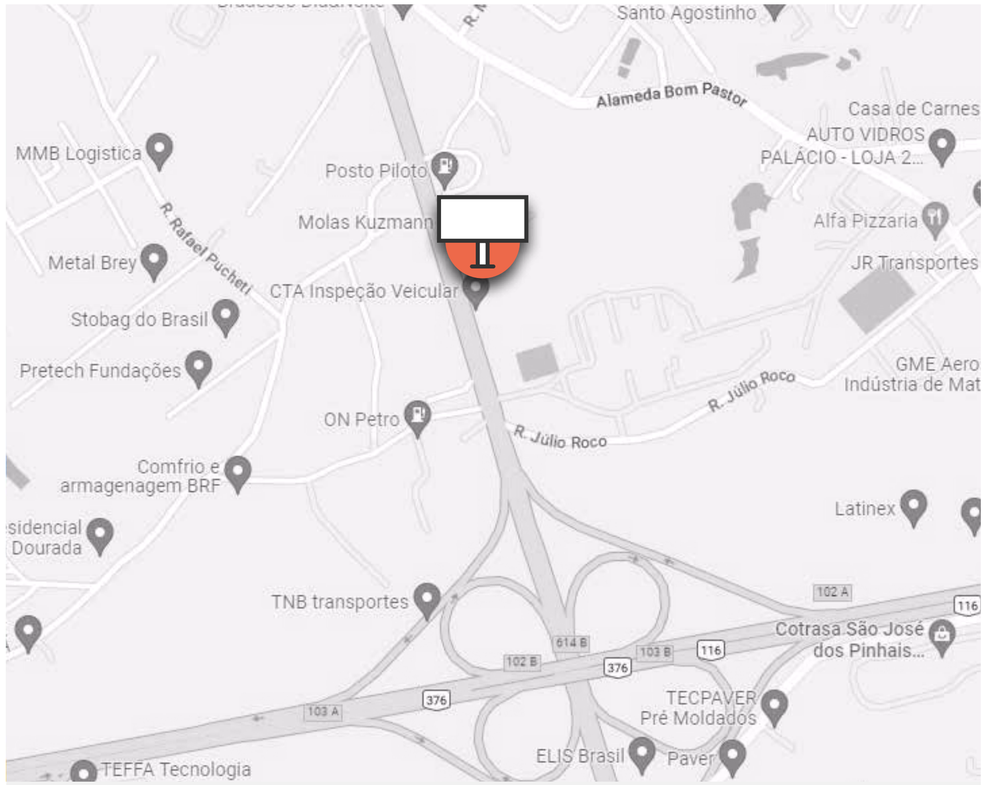

DESCRIÇÃO

Painel localizado em uma das principais rodovias de acesso a Santa Catarina, próximo de fábricas do ramo automobilístico e acesso ao aeroporto.

POSSIBILIDADE DE IMPACTO POR SEMANA

279.009 pessoas*

* Dados: Onmaps - Geofusion

BR 376 Km 14, 335

Sentido Santa Catarina

12,00m x 4,00m

Iluminação Frontlight

MONUMENTAL

CÓDIGO
SJP3012A1

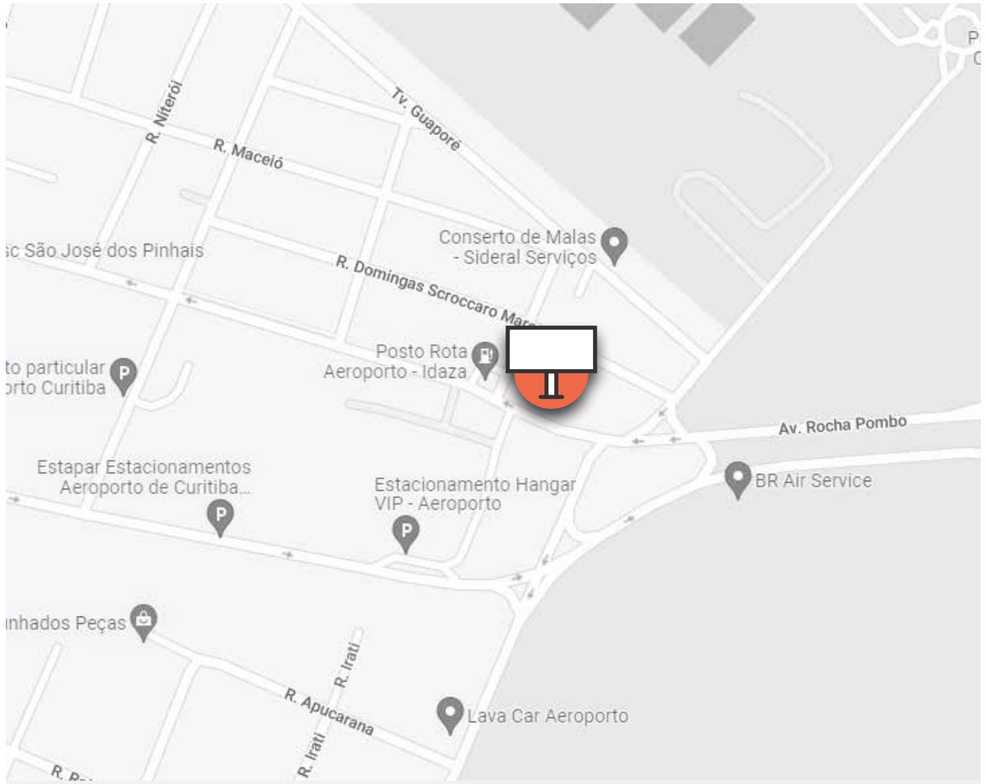

DESCRIÇÃO

Painel localizado na principal via de saída do aeroporto, com excelente visibilidade. Acessos para São José dos Pinhais e Curitiba.

POSSIBILIDADE DE IMPACTO POR SEMANA

420.227 pessoas*

* Dados: Onmaps - Geofusion

Avenida Rocha Pombo, 3593

Sentido Curitiba

11,00m x 6,00m

Iluminação Frontlight

CLASSIC

CÓDIGO
SJP3013A1

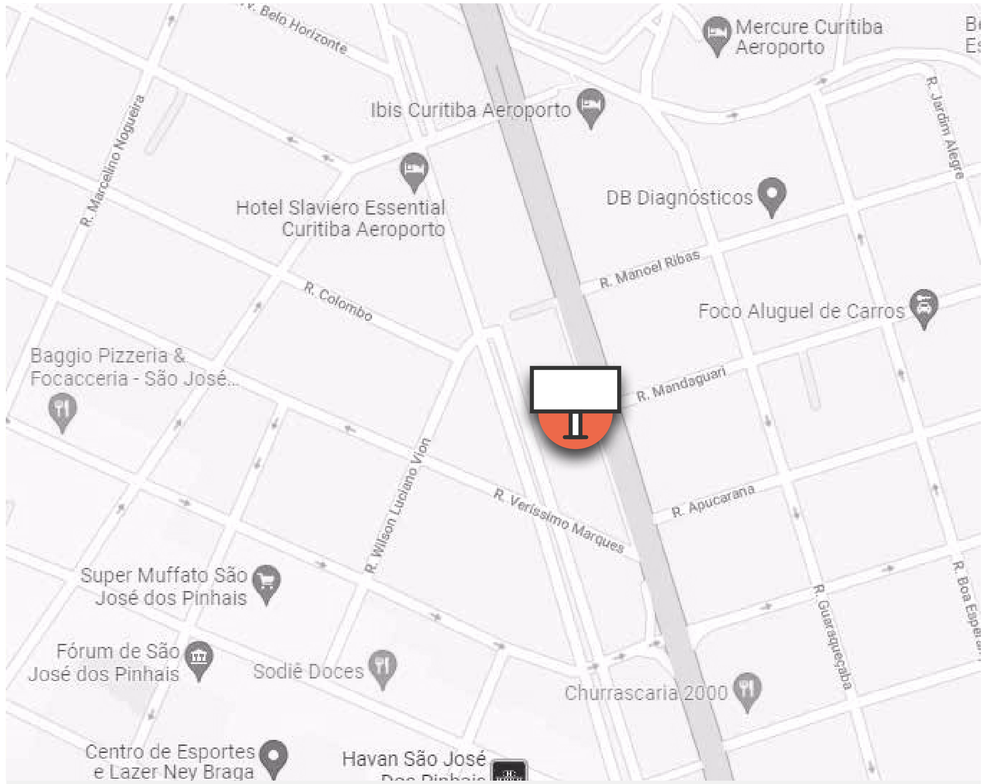

DESCRIÇÃO

Painel localizado às margens da BR-376 com excelente visibilidade e acesso a Santa Catarina. Região com ampla oferta de comércio e serviços, próximo ao aeroporto.

POSSIBILIDADE DE IMPACTO POR SEMANA

279.009 pessoas*

* Dados: Onmaps - Geofusion

BR-376, 1326 - Vila Rocco

Sentido Santa Catarina

9,00m x 3,00m

Sem iluminação

CLASSIC

CÓDIGO
SJP3013A2



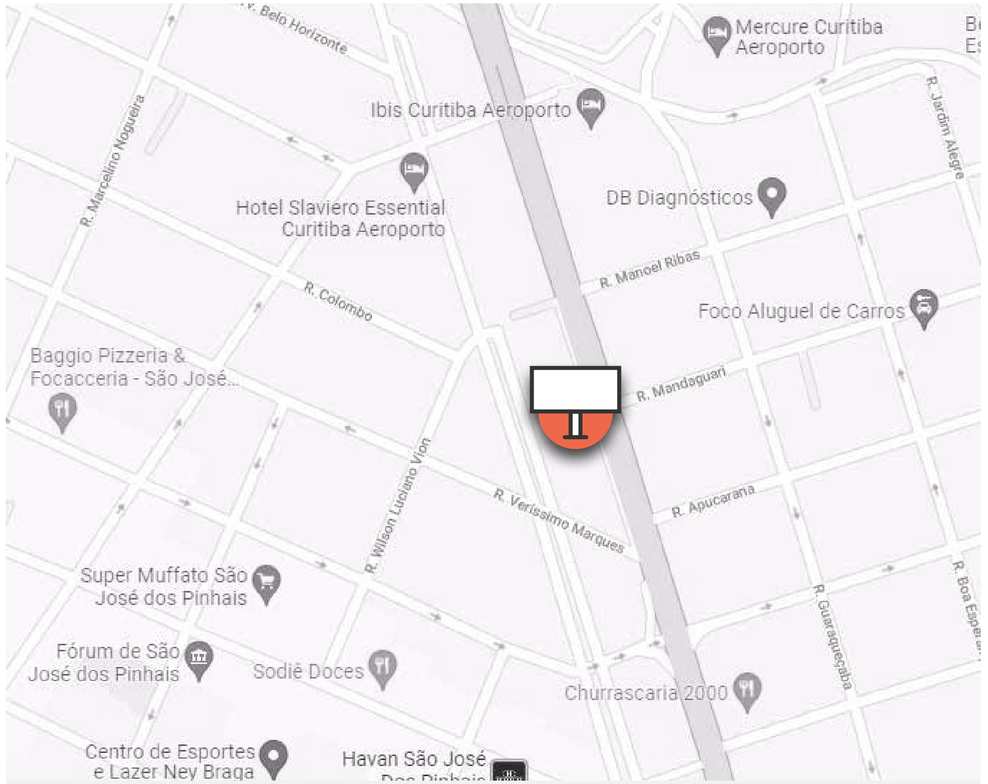

DESCRIÇÃO

Painel localizado às margens da BR-376 com excelente visibilidade e acesso a São José dos Pinhais e Curitiba. Região com ampla oferta de comércio e serviços, próximo ao aeroporto.

POSSIBILIDADE DE IMPACTO POR SEMANA

279.009 pessoas*

* Dados: Onmaps - Geofusion

BR-376, 1326 - Vila Rocco

Sentido São José dos Pinhais / Curitiba

9,00m x 3,00m

Sem iluminação

midialand

Entre em contato.

+55 41 **3263 1707**

Rod. Curitiba-Ponta Grossa BR-277, 1912
Santo Inácio | Curitiba | PR
82305-100

midialand.com